



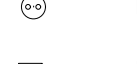












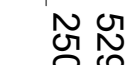


Скица на премерување приближен размер 1: 2500

ТРГОВЕЦ ПОЕДИНЕЦ ОВЛАСТЕН  
ГЕОДЕТ /  
ТРГОВСКО ДРУШТВО ЗА  
ГЕОДЕТСКИ РАБОТИ

Ленд Кад Инжињеринг Доо Скопје  
(назив)

К.О. НИКОЛИЌ

**ЛЕГЕНДА**

-  ОПФАТ
-  Шахта канализација
-  водовод
-  Шахта канализација
-  бандери: 1 тлф 2 дрвена струја 3 бетонска струја
-  канделабра
-  сливник
-  железна ограда на бетонски ѕид
-  ел. трансформатор
-  12968 број на катстарска парцела
-  надморска висина на детална точка
-  574 500 теме на координатна мрежа
-  529 250
-  нова состојба
-  стара состојба
-  Објект
-  Гаража
-  Суводолица, река

Место и дата Скопје  
МП  
Изготвил: Димитровски Дејан  
геод.тех  
Име, Презиме и потпис

